



evropský
sociální
fond v ČR



EVROPSKÁ UNIE



MINISTERSTVO ŠKOLSTVÍ,
MLÁDEŽE A TĚLOVÝCHOVY



OP Vzdělávání
pro konkurenceschopnost

INVESTICE DO ROZVOJE VZDĚLÁVÁNÍ

Evropa - členitost: ostrovy a poloostrovy

Anotace: Orientace na mapě: Evropa - členitost: ostrovy a poloostrovy

Vzdělávací oblast: Orientace na mapě

Autor: Mgr. Kosík Lukáš

Jazyk: český

Očekávaný výstup: Žák vyhledá ve školním atlasu pojmy označené čísly. K jednotlivým
čísům přiřadí a napíše názvy do slepé mapy v pracovním listu.

Druh učebního materiálu: Prezentace

Cílová skupina: žák

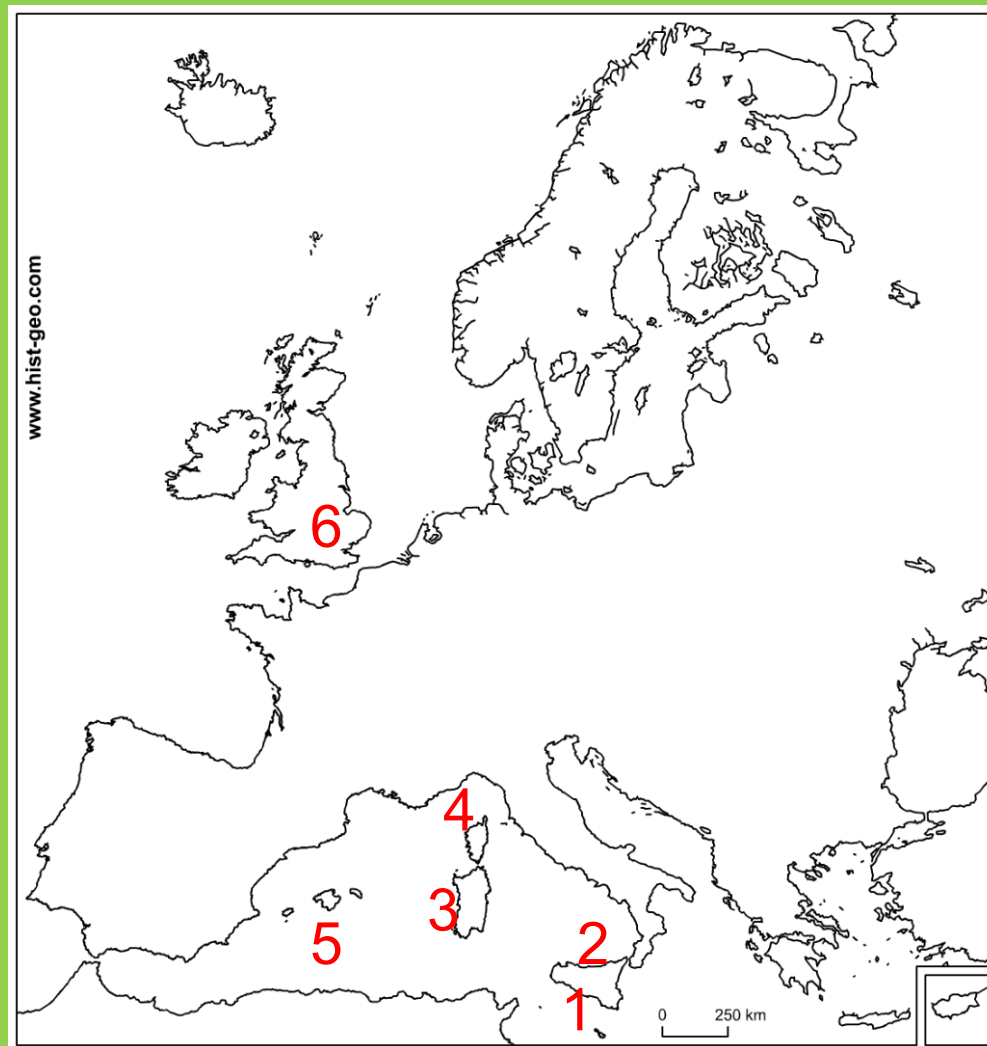
Stupeň a typ vzdělávání: druhý stupeň, základní škola

Datum (období), ve kterém byl vzdělávací materiál vytvořen: školní rok 2011-2012

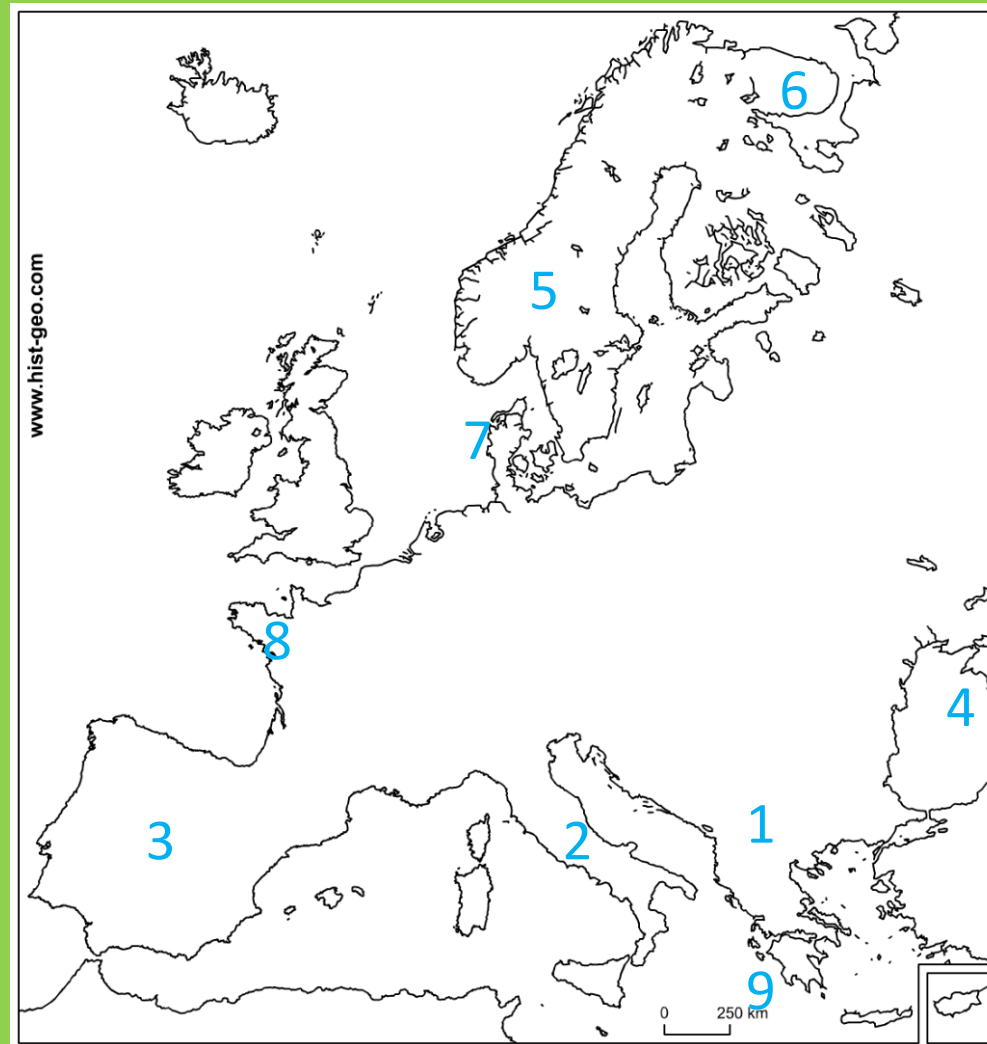
Ročník, pro který je vzdělávací materiál určen: osmý ročník základní školy.

➤ Vyhledej ve školním atlasu pojmy označené čísla. K jednotlivým číslům přiřaď a napiš názvy do slepé mapy v pracovním listu.

ostrovy

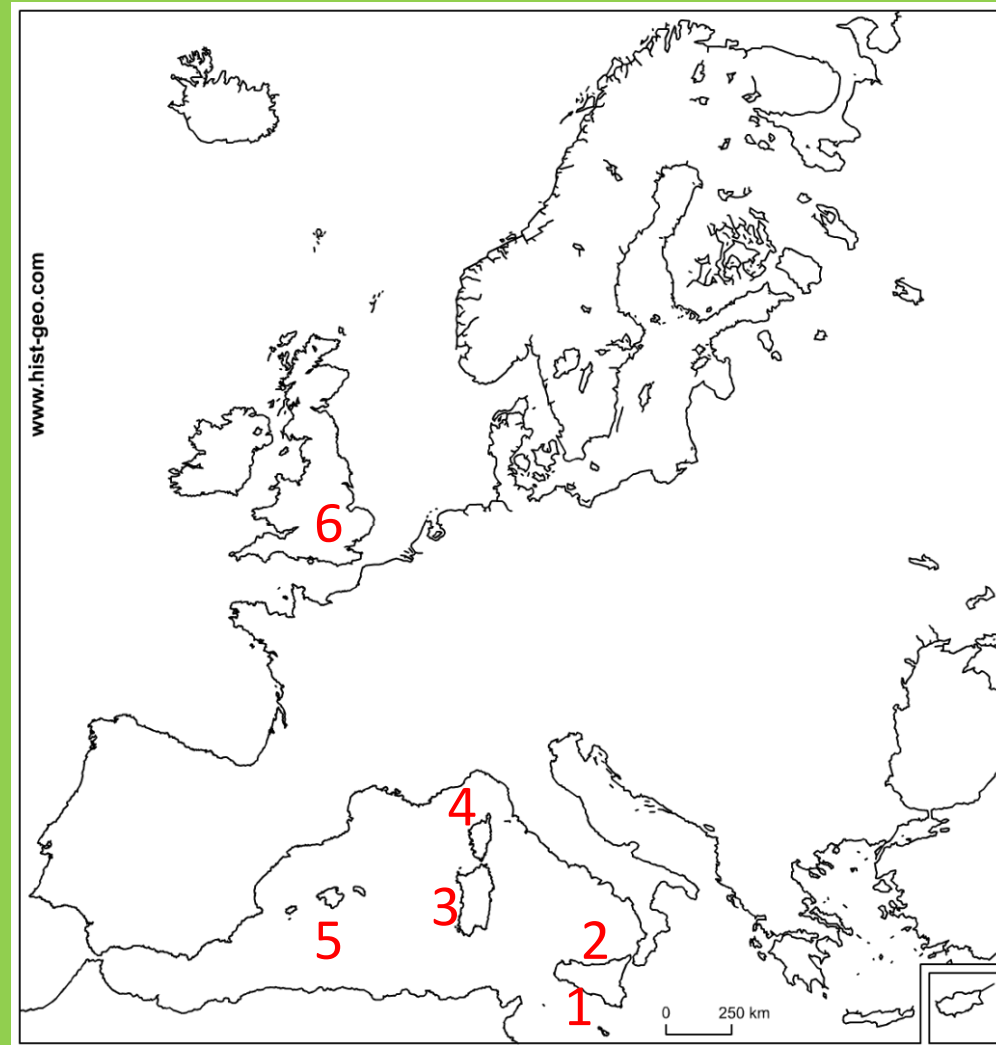


poloostrov



ostrovy

- 1) Malta
- 2) Sicílie
- 3) Sardinie
- 4) Korsika
- 5) Baleárské souostroví
- 6) Britské ostrovy



poloostrovy

- 1) Balkánský poloostrov
- 2) Apeninský poloostrov
- 3) Pyrenejský poloostrov
- 4) poloostrov Krym
- 5) Skandinávský poloostrov
- 6) poloostrov Kola
- 7) Jutský poloostrov
- 8) Bretaňský poloostrov
- 9) Peloponéský poloostrov

