



evropský
sociální
fond v ČR



EVROPSKÁ UNIE



MINISTERSTVO ŠKOLSTVÍ,
MLÁDEŽE A TĚLOVÝCHOVY



OP Vzdělávání
pro konkurenceschopnost

INVESTICE DO ROZVOJE VZDĚLÁVÁNÍ

Evropa - povrch: pohoří, nížiny, pánve, pouště

Anotace: Orientace na mapě: Evropa - povrch: pohoří, nížiny, pánve, pouště

Vzdělávací oblast: Orientace na mapě

Autor: Mgr. Kosík Lukáš

Jazyk: český

Očekávaný výstup: Žák vyhledá ve školním atlasu pojmy označené čísly. K jednotlivým
číslicům přiřadí a napíše názvy do slepé mapy v pracovním listu.

Druh učebního materiálu: Prezentace

Cílová skupina: žák

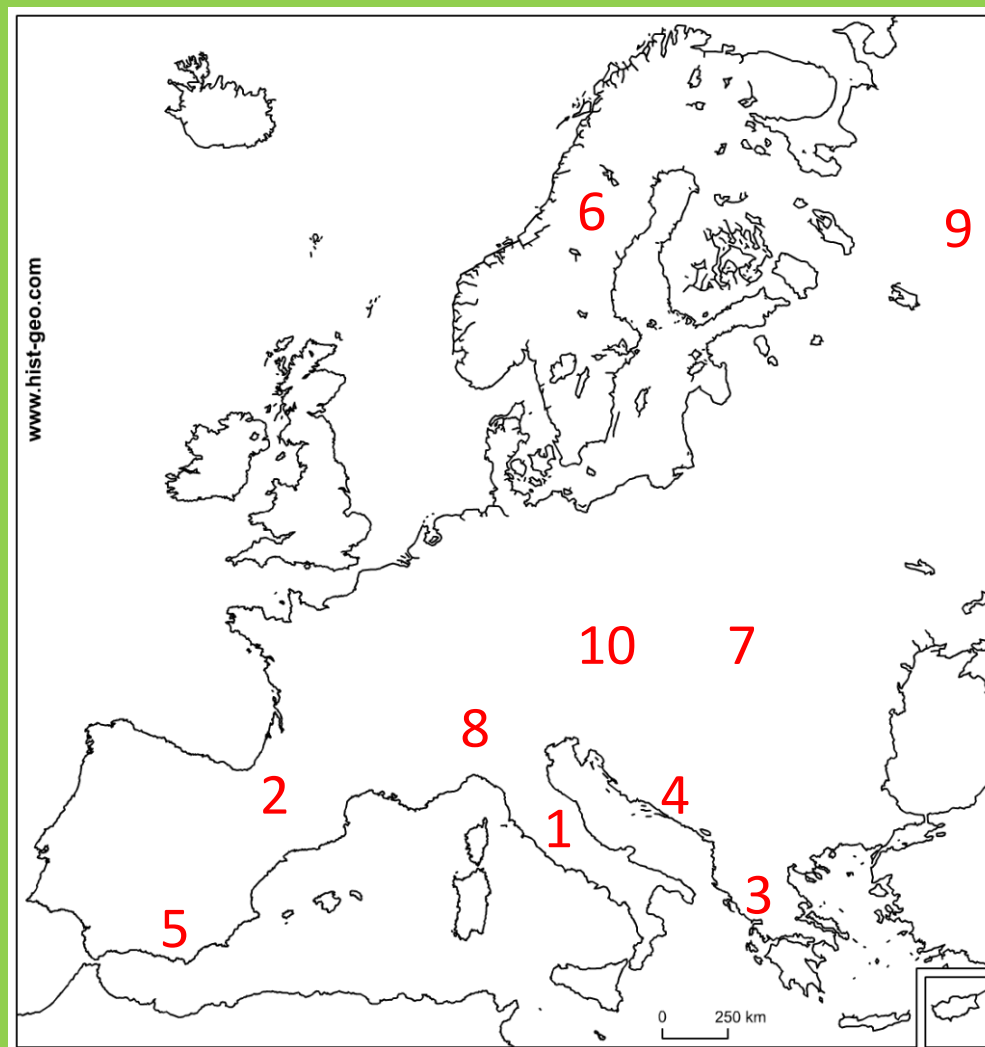
Stupeň a typ vzdělávání: druhý stupeň, základní škola

Datum (období), ve kterém byl vzdělávací materiál vytvořen: školní rok 2011-2012

Ročník, pro který je vzdělávací materiál určen: Osmý ročník základní školy

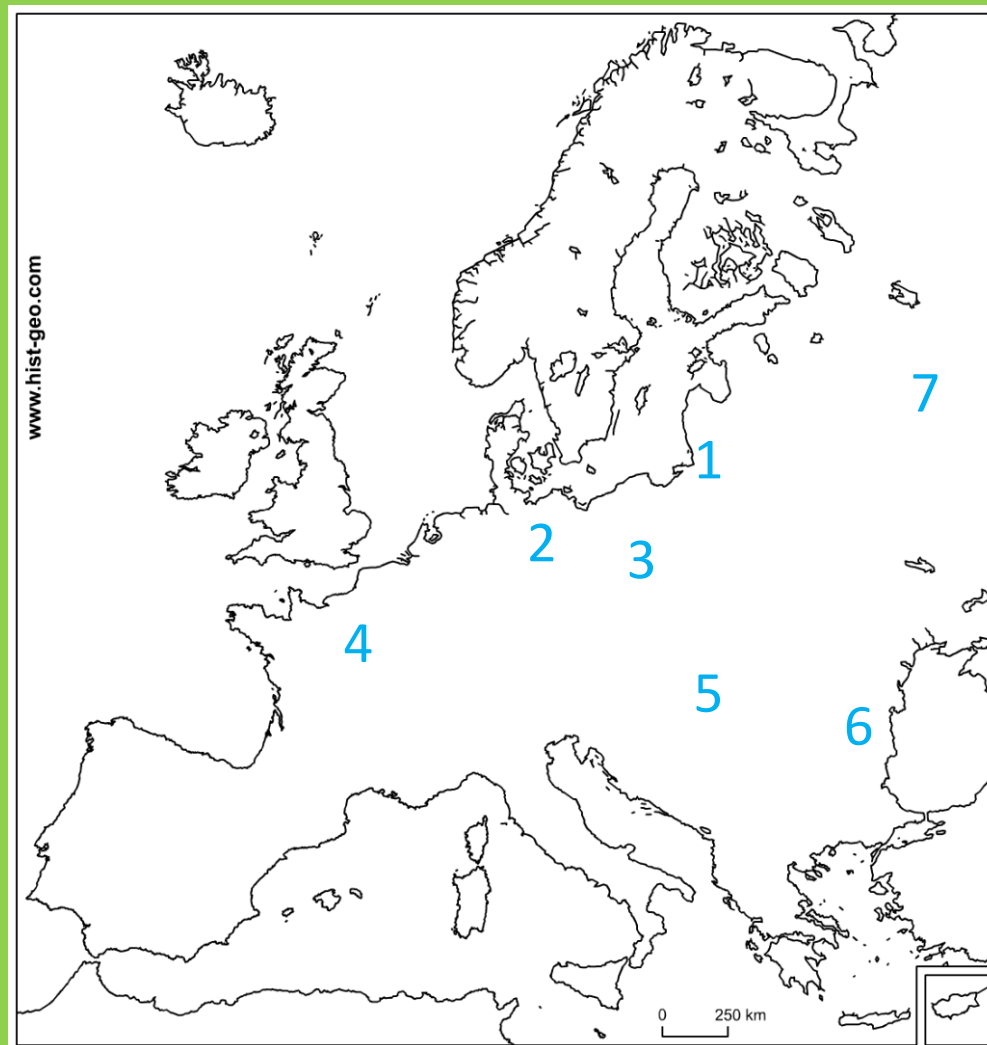
➤ Vyhledej ve školním atlasu pojmy označené čísla. K jednotlivým číslům přiřaď a napiš názvy do slepé mapy v pracovním listu.

pohoří



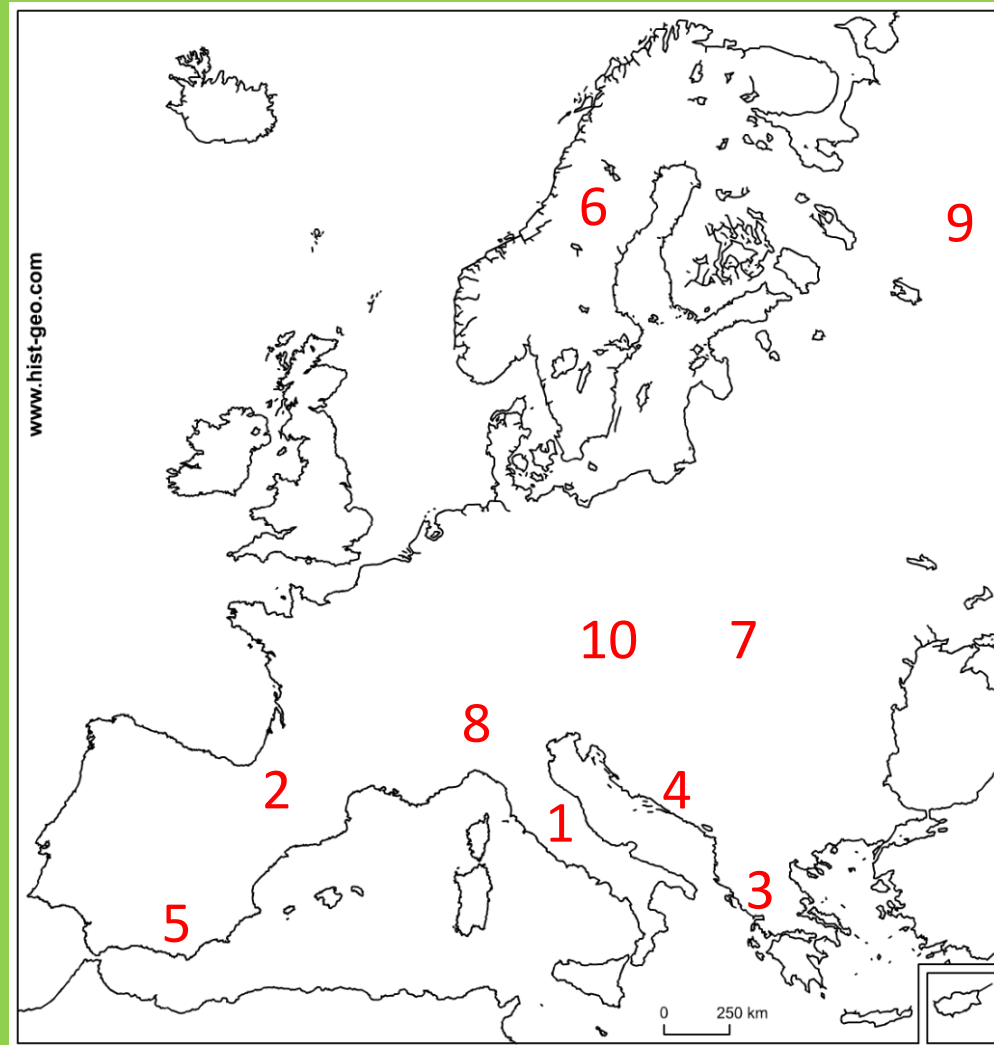
✧ označeným pohořím vyhledej a zapiš do pracovního listu jejich nejvyšší vrchol.

nížiny



pohoří

- 1) Apeniny
- 2) Pyreneje
- 3) Pindos
- 4) Dinárské hory
- 5) Sierra Nevada
- 6) Skandinávské pohoří
- 7) Karpaty
- 8) Alpy
- 9) Ural
- 10) Česká vysočina



nížiny

- 1) Baltská nížina
- 2) Severoněmecká nížina
- 3) Středopolská nížina
- 4) Francouzská nížina
- 5) Velká Uherská nížina
- 6) Rumunská nížina
- 7) Východoevropská rovina

