



# Evropa vodstvo

Anotace: Orientace na mapě: Evropa vodstvo

Vzdělávací oblast: Orientace na mapě

Autor: Mgr. Kosík Lukáš

Jazyk: český

Očekávaný výstup: Žák vyhledá ve školním atlasu pojmy označené čísly. K jednotlivým číslům přiřadí a napíše názvy do slepé mapy v pracovním listu.

Druh učebního materiálu: Prezentace

Cílová skupina: žák

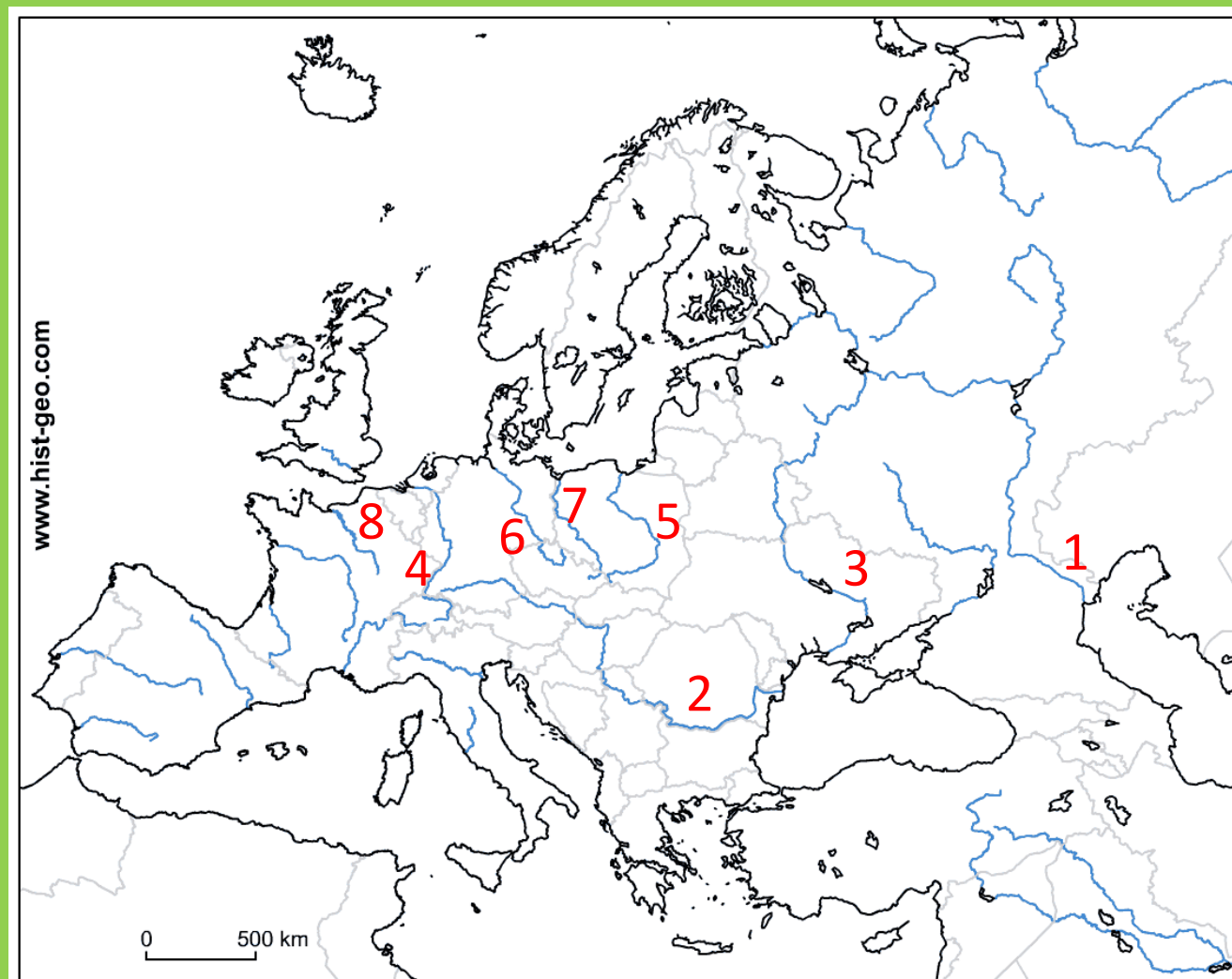
Stupeň a typ vzdělávání: druhý stupeň, základní škola

Datum (období), ve kterém byl vzdělávací materiál vytvořen: školní rok 2011-2012

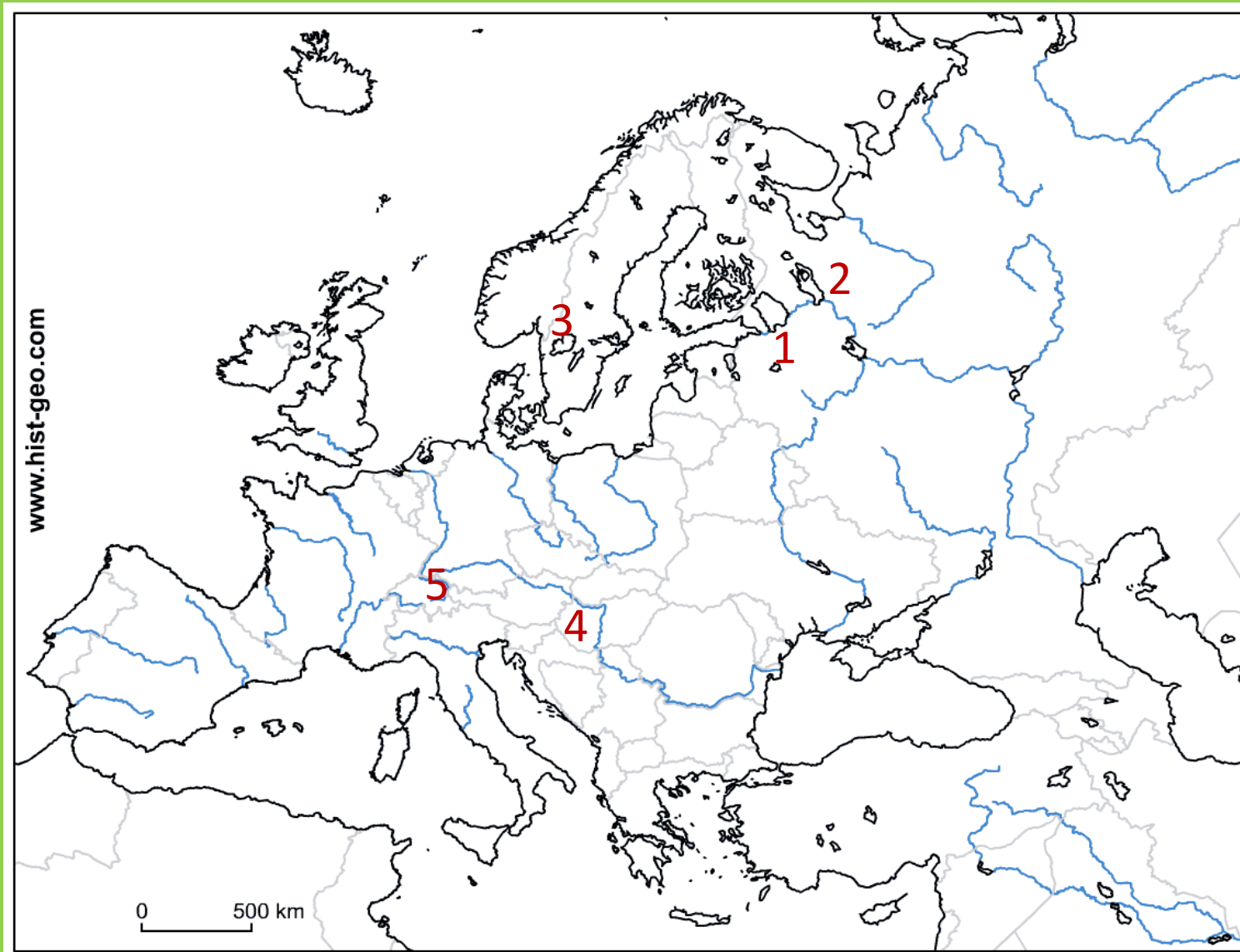
Ročník, pro který je vzdělávací materiál určen: Osmý ročník základní školy

➤ Vyhledej ve školním atlasu pojmy označené čísla. K jednotlivým číslům přiřaď a napiš názvy do slepé mapy v pracovním listu.

## řeky

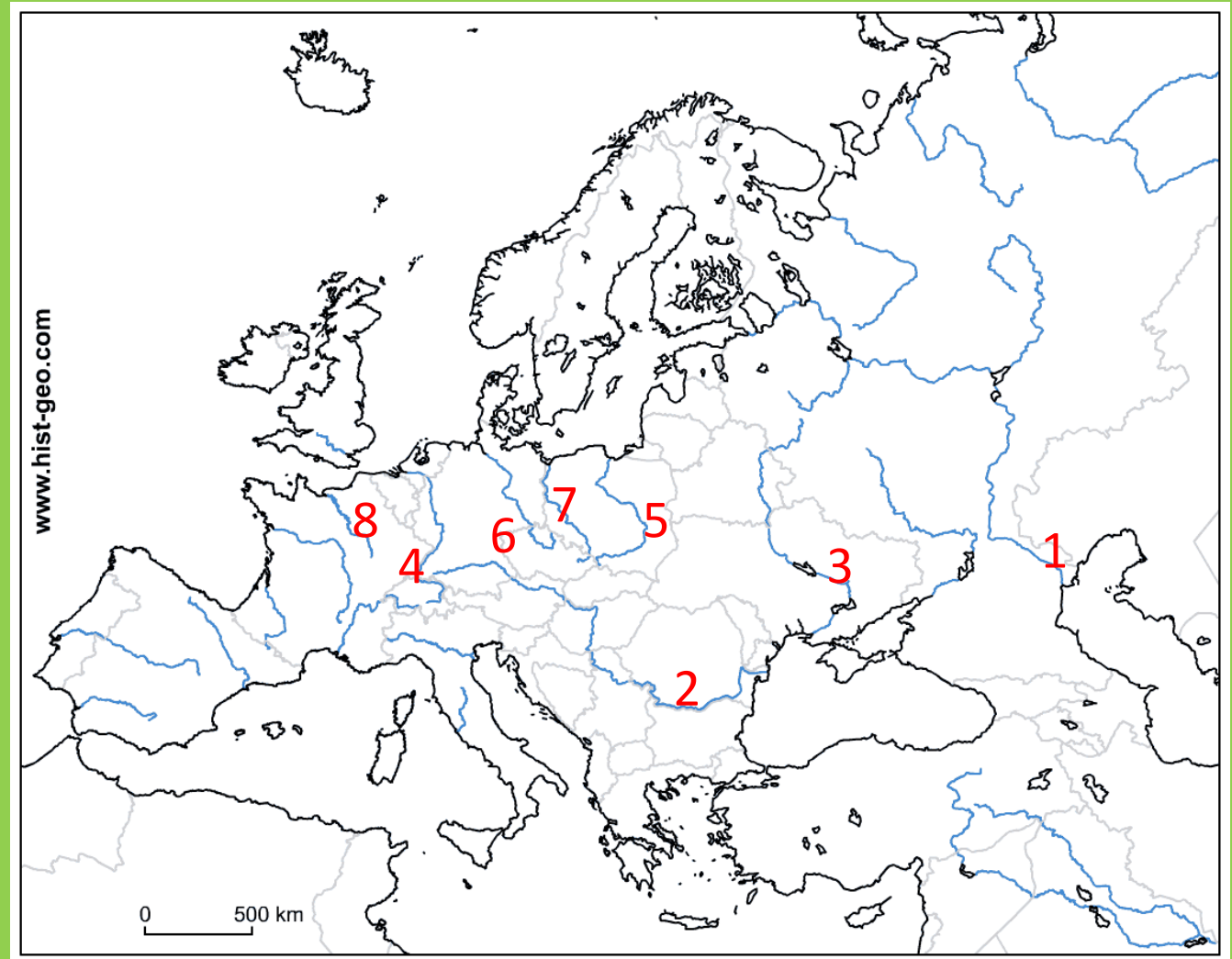


# jezera



# řeky

- 1) Volha
- 2) Dunaj
- 3) Dněpr
- 4) Rýn
- 5) Visla
- 6) Labe
- 7) Odra
- 8) Seina



# jezera

- 1) Ladožské jezero
- 2) Oněžské jezero
- 3) Vänern
- 4) Balaton
- 5) Bodamské jezero

